



日本遺産に認定された「北海道 江差町」のいにしへの空間をスマホで体感!

バーチャル・リアリティ(VR)、アグメンティッド・リアリティ(AR)の世界とスタンプラリーをスマートフォンでお楽しみください。

AR・VR体感観光マップ[®](AR・VR設置スポットとWi-Fiポイント紹介)



Wi-Fi は、フリー-Wi-Fi ポイントです。
← この看板が目印!

AR・VR設置スポット

1 旧中村家住宅 VR

ニシン漁とその加工品の交易で栄えていた往時の江差の繁栄を伝える商家です。屋根には若狭国(福井県)の瓦が、基礎石には越前国(福井県)の笏谷石(しゃくだにいし)が使われ、北前船での交易をうかがうことができ、内部では北前船やニシン漁の展示をしています。

2 旧檜山爾志郡役所 AR VR

当時の北海道庁が檜山郡と爾志郡を管轄する郡役所として、明治20(1887)年に西洋建築の工法で建てられました。現在、北海道内でただひとつだけ遺された郡役所庁舎であり、江差町の歴史や文化を紹介する展示をご覧ください。

3 横山家 VR

能登国(石川県)から移住してきた商家で、江戸時代からの場所で商いを営んでいました。建物内部で、横山家に伝わった調度品や生活道具などを展示しています。

4 法華寺 VR

法華寺は日蓮宗の寺院で、江戸時代からの場所にあります。本堂の天井には、どこから見ても龍に脱まれているように感じる「八方睨みの龍(はっぽうにらみのりゅう)」が描かれています。山門脇には、大きなだけ桜があり、毎年見事な花を咲かせます。

5 姥神大神宮 VR

江差にニシンをもたらした折居様が祀っていた像を、江差の人々がみんなで祀るようになったのが始まりとしています。拜殿の前には、越前国(福井県)から北前船で運ばれてきた笏谷石(しゃくだにいし)が敷かれ、境内には折居様を祀る折居社があります。

6 江差追分会館・江差山車会館 VR

江戸時代から伝承されている民謡「江差追分」と祭礼「姥神大神宮渡御祭」を紹介する施設です。江差追分会館では、江差追分の資料展示や様々な民俗芸能の映像がご覧いただけます。江差山車会館では、姥神大神宮渡御祭の13台の山車のうち2台を展示しています。

7 新地町 VR

江差の町並みは海岸線から形成されていきましたが、人口が多くなると海岸段丘の上にも建物が建っていき、交易が盛んになって経済的に繁栄すると、海岸段丘上には花街として賑いました。新地町には現在も様々な飲食店や酒場が集まっています。

8 瓶子岩 VR

江差に伝わる折居(おりい)伝説では、老婆の折居が神様から瓶を授かり、瓶に入っている水を海に注いだところニシンが群れ来てニシン漁が始まりました。瓶子岩は、その瓶が逆さまのまま岩になったと伝わっています。

9 かもめ島 VR


江差市街地の沖に浮かぶ南北に細長い島で、上から見ると、かもめが羽ばたいているような形になっています。天然の防波堤として、江戸時代には北前船交易に役立ちました。

※AR(Augmented Reality:アグメンティッドリアリティ)とは、現実世界にデジタル情報を付与し、CGなどで作った仮想現実を現実世界に反映(拡張)していく技術のこと。
※VR(Virtual Reality:バーチャルリアリティ)とは、コンピュータ上に人工的な環境を作り出し、あたかもそこにいるかの様な感覚を体験できる技術のこと。



スマホにアプリをダウンロードして江差町ツアーに出かけよう! 詳しくは裏面をご覧ください。


スマートフォンにアプリをダウンロードしよう!



AppStore, GooglePlayより、「ストリートミュージアム」アプリをダウンロードします。



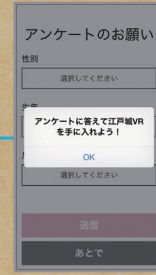
IDとパスワードを入力して「OK」を押す。
※iPhoneユーザーのみ



ダウンロードされたらアプリアイコンを押す。



利用規約を読んでから「利用規約に同意する」を押す。

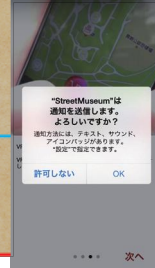


アンケートに答える。

- *ソフトは無料です。(ダウンロードや利用にかかわる通信費用はご自身負担となります。)
- *このアプリはGPS機能を利用したアプリです。GPSをONにしてください。
- *天候によりGPS精度が落ちますので、グラフィックの表示位置がずれることがあります。Android5.0以上、ios9.0以上が搭載された端末に対応しております。(一部機種では正常に作動しないことがあります。)



通知を許可するとお気に入りの史跡を忘れずに見て回れます。



位置情報の利用を許可してください。
※位置情報を許可しないとVRの体験ができません。



導入部分を見る。

アプリ起動から史跡情報を見るまで



右上の「リスト」ボタンを押すと各施設のリスト表示ができます。クリックすると当該施設が、選択されて周辺情報画面に戻ります。

下の「お気に入りに登録」ボタンを押すと、当該施設がお気に入りに登録されます。これによりユーザーは行きたい場所を事前登録することが出来、スムーズな旅行計画を立てることができます。

お気に入りはTOP画面のメニューから確認することができます。

VRエリア付近、VRツアー画面



お気に入り登録した史跡は、周辺情報画面で「★」で表示されます。

お気に入り登録した史跡に近づくPUSH通知が来ます。

お気に入り登録した史跡はVRツアー画面でも「★」で表示されます。

VRエリアに入ってからVR体験まで



VRエリアに入り、VRツアー開始する

VRツアー画面を見ながらVRスポットに移動する

VRエリアに入り、VRツアー開始する

VRスポットのあるエリアへ入ると、「VRツアースタート」が表示されます。スタートボタンを押します。

すべてのコンテンツを一括ダウンロードすることの確認画面が表示されます。地図で位置を確認しながら、VRポイントへ移動します。

地図上に現在地とVRスポットの位置が表示されます。地図で位置を確認しながら、VRポイントへ移動します。

VRスポットに近づくと、VRボタンが光るので、押します。

風景にカメラを風景にかざします。画面の中にあるアイコンをタップすると、動画が再生されます。

しばらくすると、VRが映し出されます。
●VRパノラマ静止画
●VRパノラマ動画 (XボタンでVRツアー画面へ戻る)

動画再生

案内版にある通りにカメラをかざします。部屋自体をマーカーにすることで、部屋にカメラを向けると3Dモデルが重なって見えます。
※認識までに時間がかかる想定です。
※天候により、精度が落ちる可能性があります。

QRコードを読み込みます。

QRスポットに設置された案内版にある通りに、QRボタンを押してカメラを起動します。

お問い合わせ 北海道江差町追分観光課 〒043-8560 北海道檜山郡江差町字中歌町193-1
TEL.0139-52-6716 FAX.0139-52-5666 URL <http://www.hokkaido-esashi.jp>

●町内にはWifiスポットもありますので、そこでダウンロードする事をお勧めいたします。 **観光ポイントでの歩きスマホは危険です。**